

PLAN LOCAL D'URBANISME




Commune de Tremblecourt

Dossier de PLU approuvé le 27 septembre 2018,
par délibération du conseil communautaire de la Communauté de Communes
Terres Toulousaises

N° de document : Planche 1 / 2

Echelle : 1:5 000



-  bande d'implantation
-  périmètre OAP
-  emplacements réservés
-  Elément remarquable du patrimoine bâti
-  Elément remarquable du patrimoine paysager
-  espaces boisés classés
-  bâtiments agricoles (tracé informatif)
-  cours d'eau pérennes
-  cours d'eau intermittents (tracé informatif)
-  conduite d'eau (tracé informatif)
-  UA - zone urbaine - centre village
-  UB - zone urbaine - extensions contemporaines
-  1AUa - zone à urbaniser imp. des Noyers
-  1AUb - zone à urbaniser ch. de Rosières
-  A - zone agricole
-  Aa - zone agricole inconstructible
-  N - zone naturelle
-  Nf - zone naturelle forestière
-  Nh - zone naturelle habitat
-  Nj - zone naturelle jardins
-  Nl - zone naturelle de loisirs
-  Nv - zone naturelle vergers

0 100 200 400 Mètres

éolis
SARL

Bureau d'études éolis
Aménagement du Territoire
Urbanisme
Cartographie SIG
115, rue d'Alsace
88100 Saint Dié des Vosges
- Tél. : 03 29 56 07 59 -

agnès hausermann
architecte dplg

32 rue Saint-Denis - 54005 Nancy
03 83 33 92 03 - www.agneshausermann.fr
AGNÈS HAUSERMANN ARCHITECTE DPLG
N° d'inscription : R.C.S. 54 4 73 4 311
N° d'immatriculation nationale : 319431

